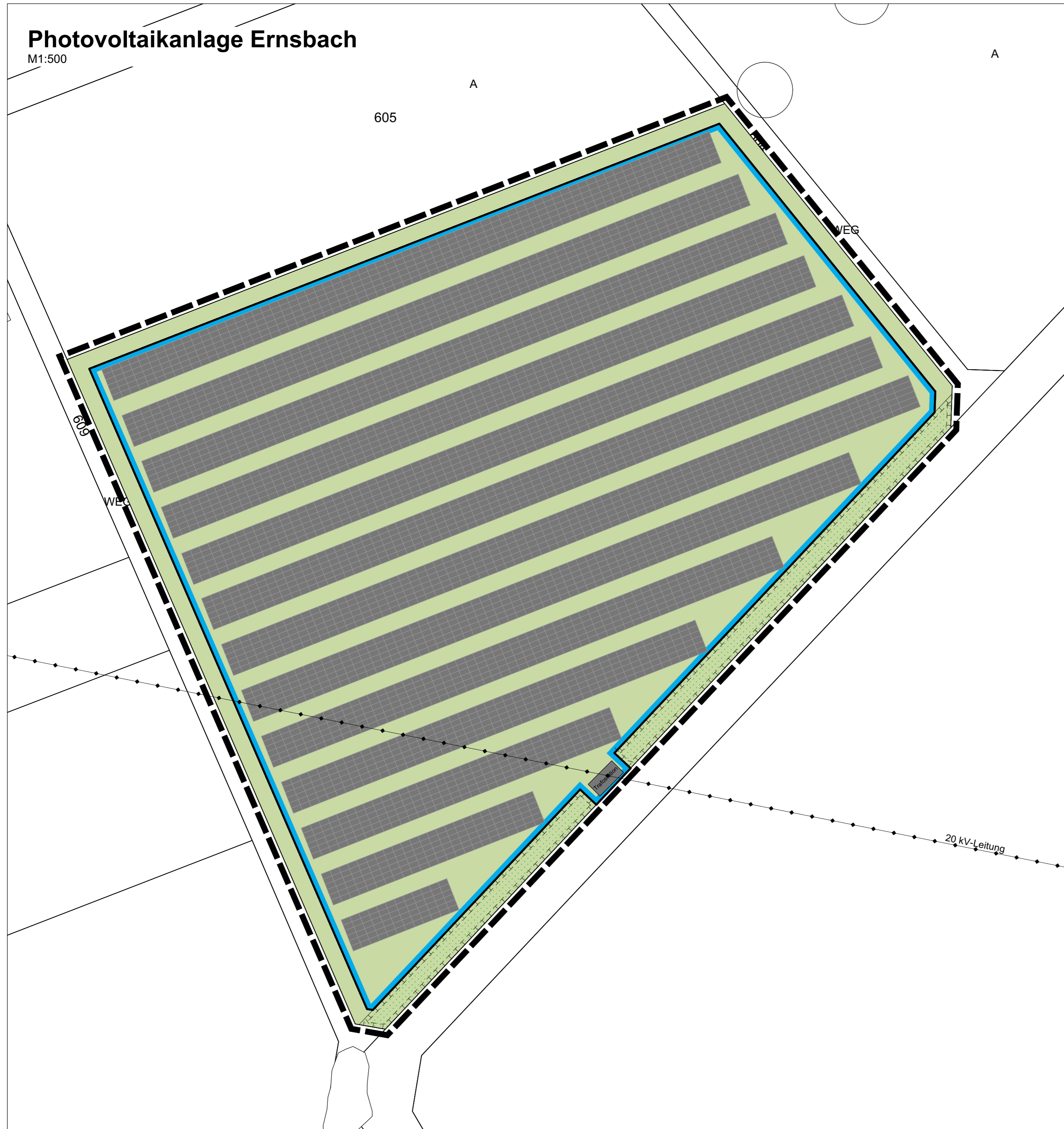






# Photovoltaikanlage Ernsbach

M1:500





## LEGENDE

### PLANUNG

-  Extensives Grünland (Glatthaferwiese)
-  Solarmodule (nachrichtliche Übernahme Firma Klarmodul)
-  Trafostation
-  Baugrenze

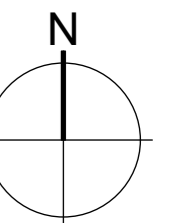
Flächen für Maßnahmen zum Schutz, zur Pflege und zur Entwicklung von Natur und Landschaft (§ 9 (1) 20 BauGB)

### Grünflächen

-  Private Grünfläche
-  Blühstreifen 4 m breit (Glatthaferwiese mit Beimischung des Großen Wiesenknopfs)

### Sonstiges

-  Geltungsbereich des Bebauungsplans



## Photovoltaikanlage Ernsbach - Umweltbericht -

Gemeindegebiet: Stadt Forchtenberg

Planungsphase: Entwurf

Plandarstellung: Maßnahmenplan

Projektnummer: 1951

Datum: 15.05.20 Plan - Nr.: 1951.3.02

Maßstab: 1:500 Bearbeiter: AS, SB

Auftragnehmer:  
Roland Steinbach  
Freier Landschaftsarchitekt  
Zum Buschfeld 5, 74613 Öhringen  
Tel. 07941 / 959955 Fax: 958915